







**LEGENDE**

**Einwertung**

-  Bearbeitungsgebiet
-  A11 - Acker intensiv bewirtschaftet; WP 2 nach BayKompV
-  G11 - Intensivgrünland; WP 3 nach BayKompV
-  W12 - Waldmantel frisch bis mäßig trockener Standort WP 10 nach BayKompV
-  P42 - Land- und forstwirtschaftliche Lagerflächen; WP 2 nach BayKompV
-  X132 - Einzelgebäude im Außenbereich; WP1 nach BayKompV

**Gemeinde Petersaurach**

Solarpark "Tieffeld"

Bestandsplan  
mit Flächeneinwertung

Aufgestellt: 18.03.2024

Maßstab 1 - 1000

**INGENIEURBÜRO**  
**CHRISTOFORI UND PARTNER**  
Vermessung • Planung • Bauleitung

Stuttgarter Straße 37  
90574 Roßtal  
Tel. 09127 - 95 96 0  
Fax 09127 - 95 96 95  
info@christofori.de